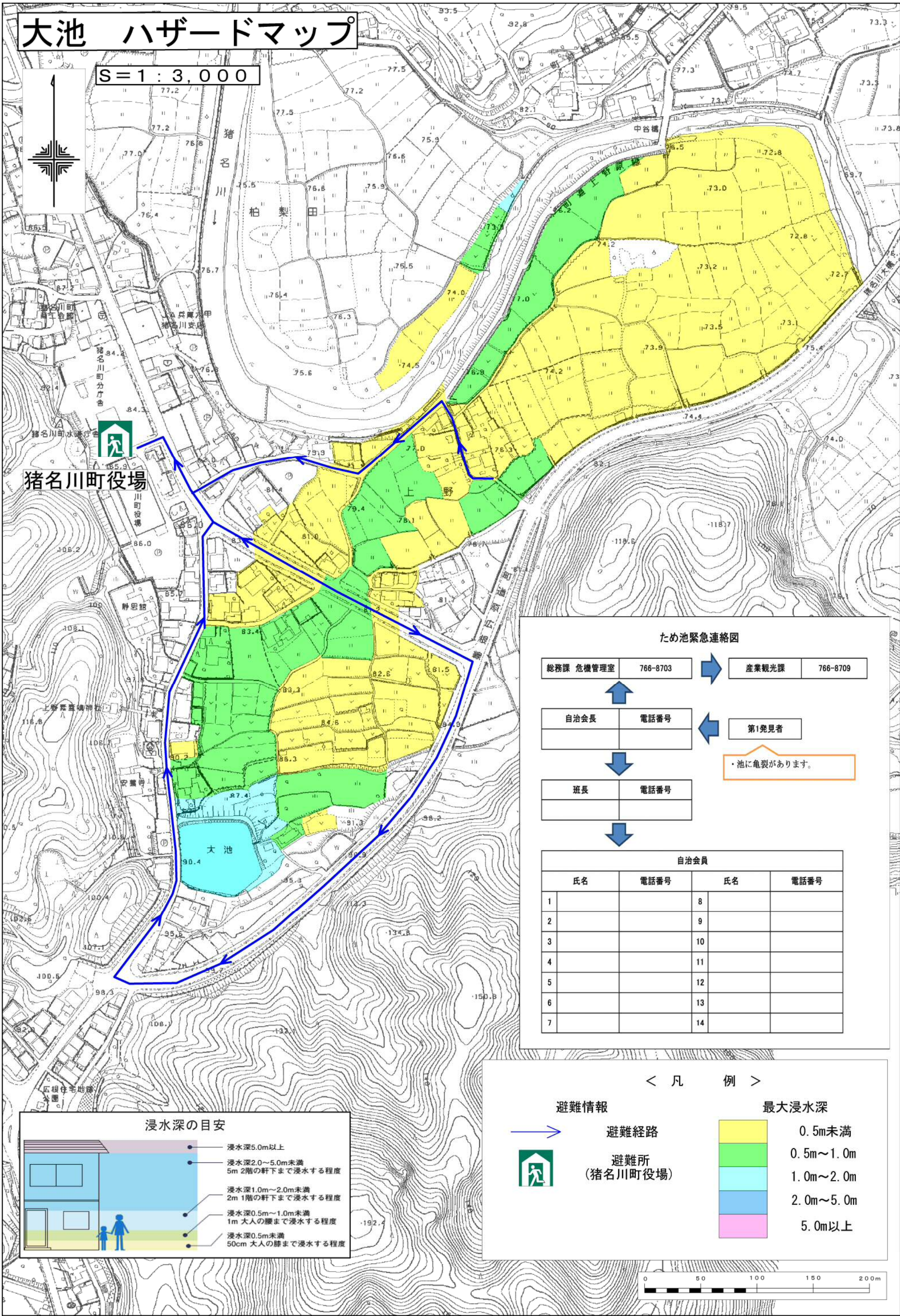


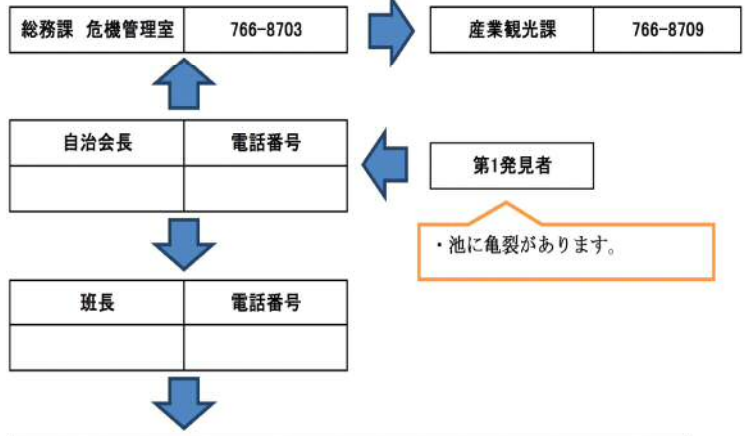
# 大池 ハザードマップ

S=1:3,000



猪名川町役場

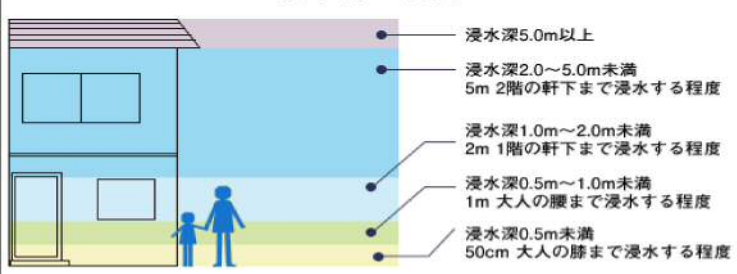
## ため池緊急連絡図



### 自治会員

氏名	電話番号	氏名	電話番号
1		8	
2		9	
3		10	
4		11	
5		12	
6		13	
7		14	

## 浸水深の目安



## < 凡 例 >

### 避難情報



避難経路  
避難所  
(猪名川町役場)

### 最大浸水深

- 0.5m未満
- 0.5m~1.0m
- 1.0m~2.0m
- 2.0m~5.0m
- 5.0m以上

